

2018年9月

## HGDN (Hexagon Geospatial Developer Network) について

HGDN(Hexagon Geospatial Developer Network)は Hexagon Geospatial 製品の開発に必要な情報やツールを1つのサイトに集約したサイトです。HGDN にアクセスすることで、お客様は幅広くサービスをご利用いただくことが可能です。

HGDN は Hexagon Geospatial Community サイト (<http://community.hexagongeospatial.com/>)にて HGDN Subscriber としてログインいただくことでご利用可能です。

HGDN は、現在公開されている API や SDK 及びチュートリアルやサンプル API のソースコード、Web ベースの e トレーニングのような詳細な技術的リソースなどのパワフルなツールキットのご利用も可能です。

また、追加クレジットを購入いただくことで、複雑なプロジェクト要件に対応したアプリケーションを開発するために、開発チームに技術的問い合わせを行うことができます。

HGDN をご利用いただくことで、e トレーニング・モジュールを介していつでも学ぶ機会を得ることが可能であり、総合的な開発者コミュニティとサポートフォーラムへのアクセスや、新しい技術や新製品プレビューの対象者となることができます。

HGDN は、ハンズオン体験を得るために国際社会に適合した環境を適用し、シャープなスキルの取得を可能にします。

## HGDN のサービス内容

HGDN は 12 か月単位での契約で単一の開発ユーザーに対し、以下のサービスを提供します。

### 1. 対象となる Hexagon Geospatial 製品の開発ライセンスの提供

開発用ライセンスの発行方法については、バージョンごとに若干方法が異なります。ライセンスの発行をご希望のお客様は弊社あるいは最寄りの代理店まで問い合わせください。

#### 対象製品

- ERDAS IMAGINE Professional 1 (コンカレント)
- GeoMedia Professional 1 (コンカレント、ノードロック各1)
- ERDAS APOLLO Professional 1 (One 8 Core+8Core の2ライセンスがセット)
- GeoMedia Smart Client Professional 1 (数量1ですが5ユーザ利用可能)
- GeoMedia WebMap Professional 1 (数量1ですが5ユーザ利用可能)
- Geospatial Portal 1 (数量1ですが5ユーザ利用可能)
- Mobile MapWorks 1 (数量1ですが5ユーザ利用可能)

### 2. 対象となる Hexagon Geospatial 製品の SDK/API 及び Toolkit の提供

#### SDK 及び Toolkit を提供している製品

- ERDAS IMAGINE Toolkit
- Spatial Modeler SDK

- ERDAS APOLLO
- GeoMedia Objects
- GeoMedia Smart Client 及び Workflow Manager Packages
- Mobile SDK
- Geospatial Portal SDK

\* Spatial Modeler SDK は別途 Agreement の締結が必要です。

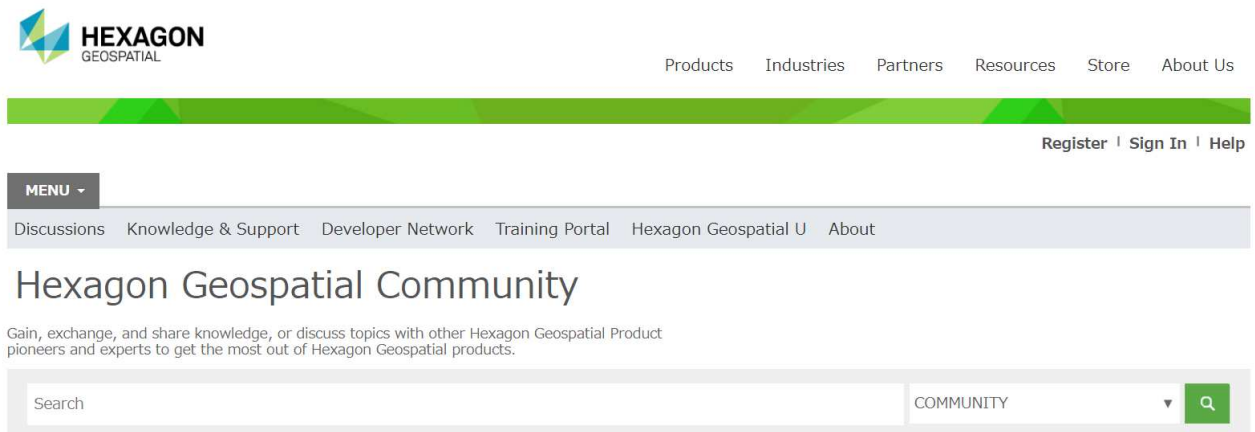
### 3. M. App Studio へのアクセス

\* HGDN バージョンの M.App Studio, M.App Reader, API コンソールのご提供も含まれます。

4. development ticket portal での問い合わせ（別途 Ticket の購入が必要）
5. 特定プログラム(Hexagon Geospatial U)へのアクセス
6. サンプルソースコードへのアクセス

## Hexagon Geospatial Community のアカウントについて

Hexagon Geospatial Community のアカウントは 3 階層に分かれており、Public, Registered, HGDN Subscriber となっております。



The screenshot shows the top navigation bar of the Hexagon Geospatial Community website. It includes the Hexagon Geospatial logo on the left, and navigation links for Products, Industries, Partners, Resources, Store, and About Us on the right. Below the navigation bar is a green decorative bar with the text "Register | Sign In | Help" on the right side. A "MENU" dropdown is visible on the left, and a secondary navigation bar contains links for Discussions, Knowledge & Support, Developer Network, Training Portal, Hexagon Geospatial U, and About. The main heading "Hexagon Geospatial Community" is displayed, followed by a sub-heading: "Gain, exchange, and share knowledge, or discuss topics with other Hexagon Geospatial Product pioneers and experts to get the most out of Hexagon Geospatial products." At the bottom, there is a search bar with the text "Search" and a dropdown menu set to "COMMUNITY" with a search icon.

Public はアカウント登録しないで Hexagon Geospatial Community にアクセスいただいた場合

Registered はアカウント登録いただいて Hexagon Geospatial Community にアクセスいただいた場合

HGDN Subscriber はアカウント登録いただいて、なおかつ HGDN を購入いただき Hexagon Geospatial Community にアクセスいただいた場合となります。

それぞれの階層でアクセスいただけるコンテンツが分かれております。

## Hexagon Geospatial Community サイトでの利用可能な項目の比較

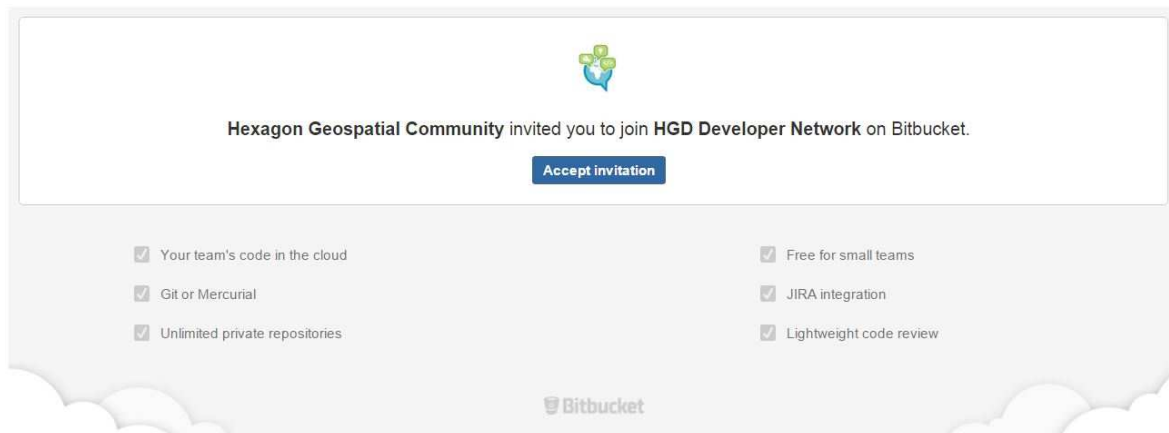
Hexagon Geospatial Community	ユーザー		
	Public (全てのユーザーが利用可能)	Registered (アカウントを登録したユーザーが利用可能)	HGDN Subscriber (HGDN 購入ユーザーが利用可能)
コミュニティのコンテンツ閲覧及び検索	●	●	●
eTraining コンテンツの閲覧	●	●	●
フォーラムへの質問投稿		●	●
フォーラムへのコメント投稿		●	●
サンプルコードの閲覧		●	●
API/SDK/Toolkit のダウンロード			●
サンプルコードへのフルアクセス (ソースコードのダウンロード)			●
新製品への早期アクセス			●
アイデアフォーラムの利用			●
Development Ticket ポータルの利用 (別途 Ticket の購入が必要)			●
開発用途での選択された Hexagon Geospatial 製品のライセンス提供			●
特定プログラム (Hexagon Geospatial U)へのアクセス			●

## <ご参考 その1> HGDN のご利用について

HGDN のご利用にあたり、あらかじめ Hexagon Geospatial Community

(<http://community.hexagongeospatial.com/>) にて“Register”をクリックし、アカウントを作成いただく必要がございます。アカウントは原則として HGDN ご発注時のメールアドレスにて作成下さい。

もしくは HGDN ご発注時に、原則としてご発注時のお客様のメールアドレスに以下メール（英文）が自動送信されますので、そこでアカウントを作成いただくことも可能です。

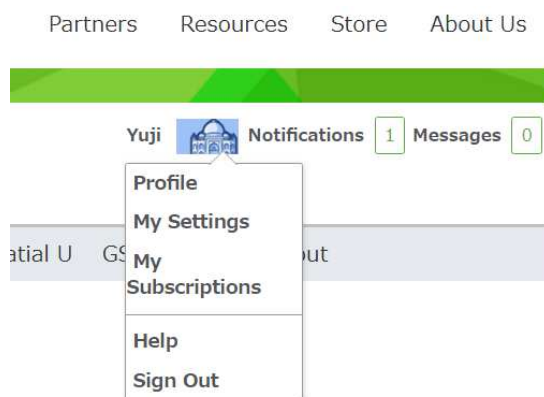


メールに記載の手順に従ってアカウントを作成いただくことで、HGDN をご利用いただくことが出来ます。

## <ご参考 その2> HGDN のアカウント確認方法について

お客様自身のステータスが Registered なのか HGDN Subscriber をご確認くださいための方法は以下の通りです。

1. Hexagon Geospatial Community (<http://community.hexagongeospatial.com/>) にて“Sign in”をクリックし、サインインいただきます。
2. お客様自身の名前をクリックし、“Profile”をクリックします。



3. “Badges”が表示されますので、一番前の Badge が表示されている場合、HGDN Subscriber としてサインインいただいていることとなります。

## Badges



[View All](#)

もし、HGDN を購入いただきサインインいただいた場合でも、この HGDN のバッジが表示されていない場合、弊社あるいは最寄りの代理店まで問い合わせください。

問い合わせ先：

ヘキサゴン ジオスペーシャル C/O 日本インターグラフ株式会社  
〒108-0073 東京都港区三田 1-4-28 三田国際ビル 18 階  
TEL: 03-6809-4673 FAX: 03-6809-4091  
E-Mail: [sales.gsp.jp@hexagon.com](mailto:sales.gsp.jp@hexagon.com)  
Web サイト: <http://www.hexagongeospatial.jp>